


KDE?





VODA, PŮDA, VZDUCH,
BYDLENÍ, ŠKOLY, STRAVA,
PRACOVNÍ PODMÍNKY,
ZDRAVOTNICTVÍ...



HLAVNÍ PRODUKCE:

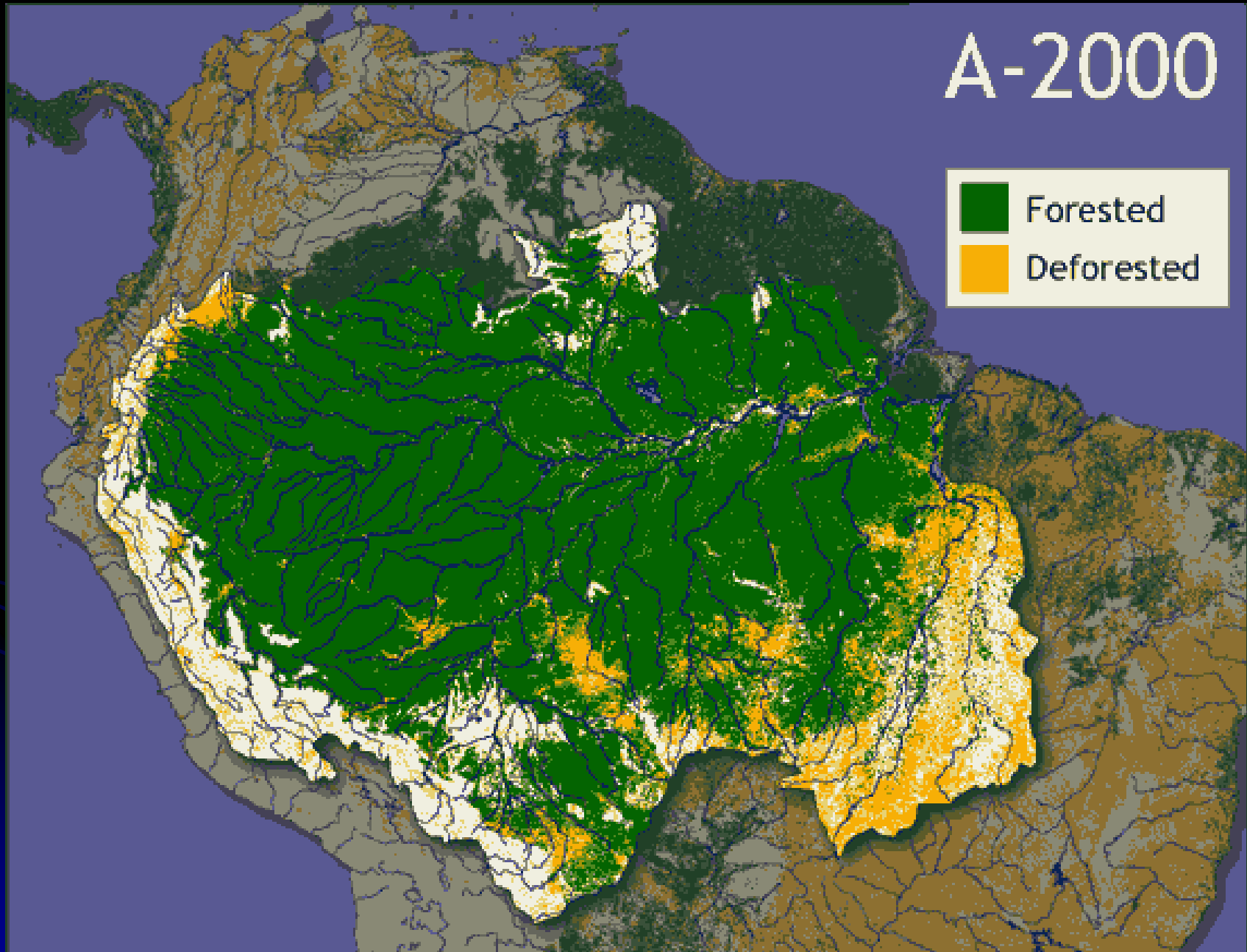
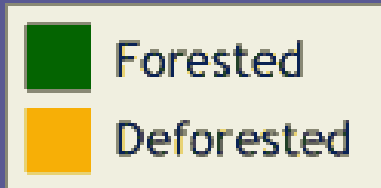
ZEMEDĚLSKÁ – YERBA, ČAJ, TABÁK

LESNÍ – KÁCENÍ, PILY, TRUHLÁŘSTVÍ,

ZALESŇOVÁNÍ



A-2000



Voda – mizející prameny, potabilizace
vody – směšná

Půda – ztrácející nutritivní hodnotu, vymytá





Zona "industrial"



San Pedro

© 2009 LeadDog Consulting
Image © 2009 DigitalGlobe
© 2009 MapLink/Tele Atlas
© 2009 Inav/Geosistemas SRL

©2008 Google

26°37'08.00" J 54°06'15.33" Z

výš. 574 m

30 Lis 2006 Výška pohledu 4.08 km



© 2009 MapLink/Tele Atlas
Image © 2009 DigitalGlobe
© 2009 Inav/Geosistemas SRL
© 2009 LeadDog Consulting


© 2008 Google

26°36'24.95" J 54°06'25.11" Z

výš. 583 m

30 Lis 2006 Výška pohledu 1.08 km

Vzduch – záleží odkud fouká.
S.Pedro je inverzní kotlina...



Tohle je škola.



Bydlení




Strava:

Reviro, locro, občas maso, minimum
zeleniny

VELMI nízký příjem tekutin



Pracovní podmínky: žalostné...



Zdravotnictví – odpovídá rozvoji oblasti
Preventivní medicína – kromě očkování
a v případech epidemií likvidace komárů

NEEXISTUJE

Myasis 1



Myiasis 2



Dále pak: leishmaniasis, žlutá zimnice,
dengue, malarie, filariosa, písečné blechy
Pirranhas....

Pavouci (v botách) a hadi (Bothrops,
Crotalus - i v posteli - korálovci nejsou
zajímaví)



A TAKÉ

TATURANA

Lonomia obliqua



Carlos Vieira

Děkuji za pozornost

